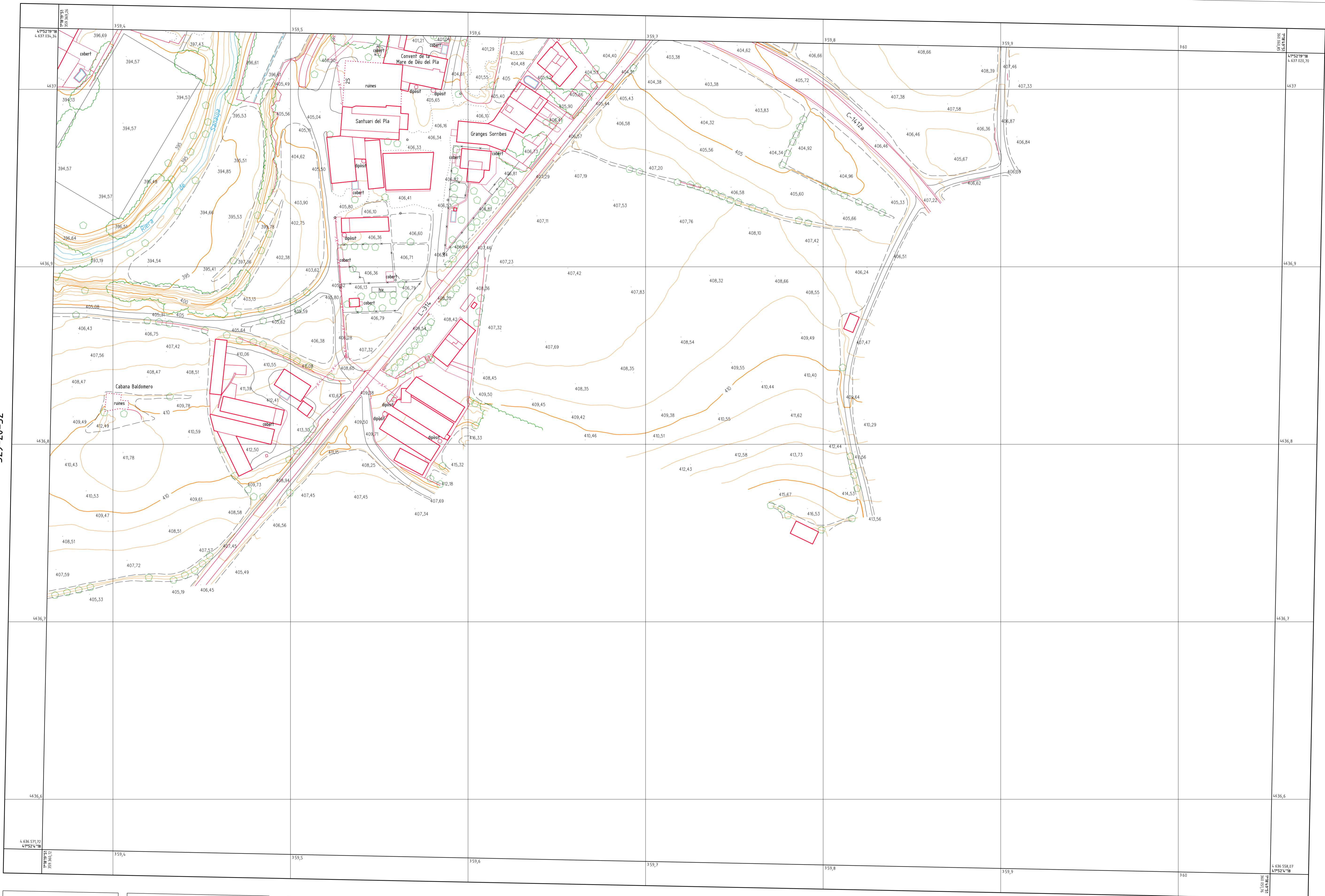


329-20-32

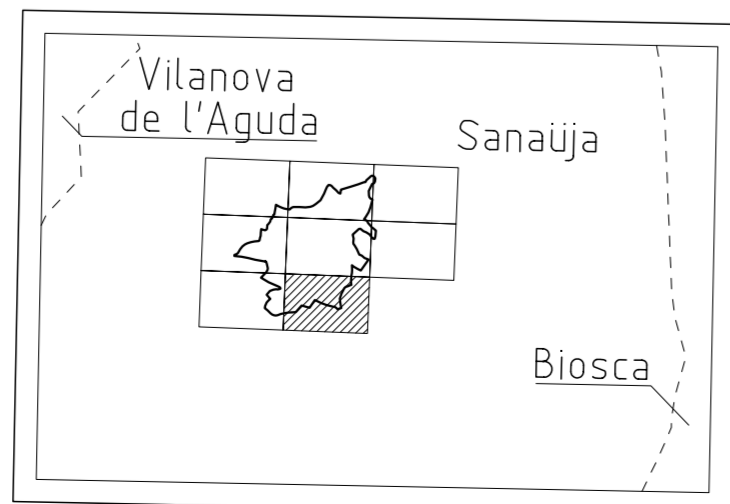


Diputació de Lleida

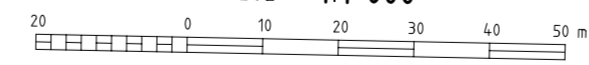
MAPA TOPOGRÀFIC DE SANAUJA 1:10 000

329-20-32

Elaboració: Institut Cartogràfic de Catalunya



Escala 1:10 000



Projecció Universal Transversera Mercator (UTM), fus 31, sobre l'el·lipsoide Internacional i datum Europeu, amb origen d'altituds al nivell mitjà del mar a Atlacant i origen de longituds al meridjà de Greenwich.
 Equidistància de les corbes de nivell: 1 m.
 Data de vol: juliol 2002.
 Data de revisió de camp: febrer 2003.

Els vèrtexs geodèsics procedeixen de bases de vèrtexs. Per a obtenir informació detallada contacteu amb els organismes següents:
 Institut Cartogràfic de Catalunya <http://www.icc.es>

329-19-31	329-20-31	329-21-31
329-19-32	329-20-32	

<p>Signes convencionals</p> <ul style="list-style-type: none"> Autopista, autovia Altres carreteres asfaltades Limit de paviment Camí, pista forestal Corriol Limit d'esplanada de terra Ferrocarril Línia de costa Riu, aigües permanents Torrent, riera Rambla inundable Canal d'obra Canal de terra Sèquia 	<ul style="list-style-type: none"> Facana d'edificació, edifici alliat Divisió a diferent alçada Cobert Mur de contenció Tàpia Escala Filat Barana Dipòsit cobert Fanal Línia elèctrica Torre Pilar: Pal de fusta 	<ul style="list-style-type: none"> Arbre alliat Bosc, agrupació d'arbres Tànica de vegetació Barbissa, brolla Jardí Parterre Parcel·la de conreu Corba de nivell Corba de nivell mestra Cota altimètrica 	<p>Retolació</p> <ul style="list-style-type: none"> Cap de municipi VALLS les Anoves el Pujol Altres unitats de població Edifici Equipament, instal·lació Serra Paratge Cm, coll, illa Curs fluvial, font Carretera, autopista Carreer, plaça Ferrocarril <p>Sala polivalent "Can Plantada" SERRAT DEL CISCO Pla de la Rompada Turó dels Arques <i>Riera de les Gargues</i> C-25 Carrer de Cavallers Ferrocarril de Barcelona a Manresa</p>
--	---	--	---